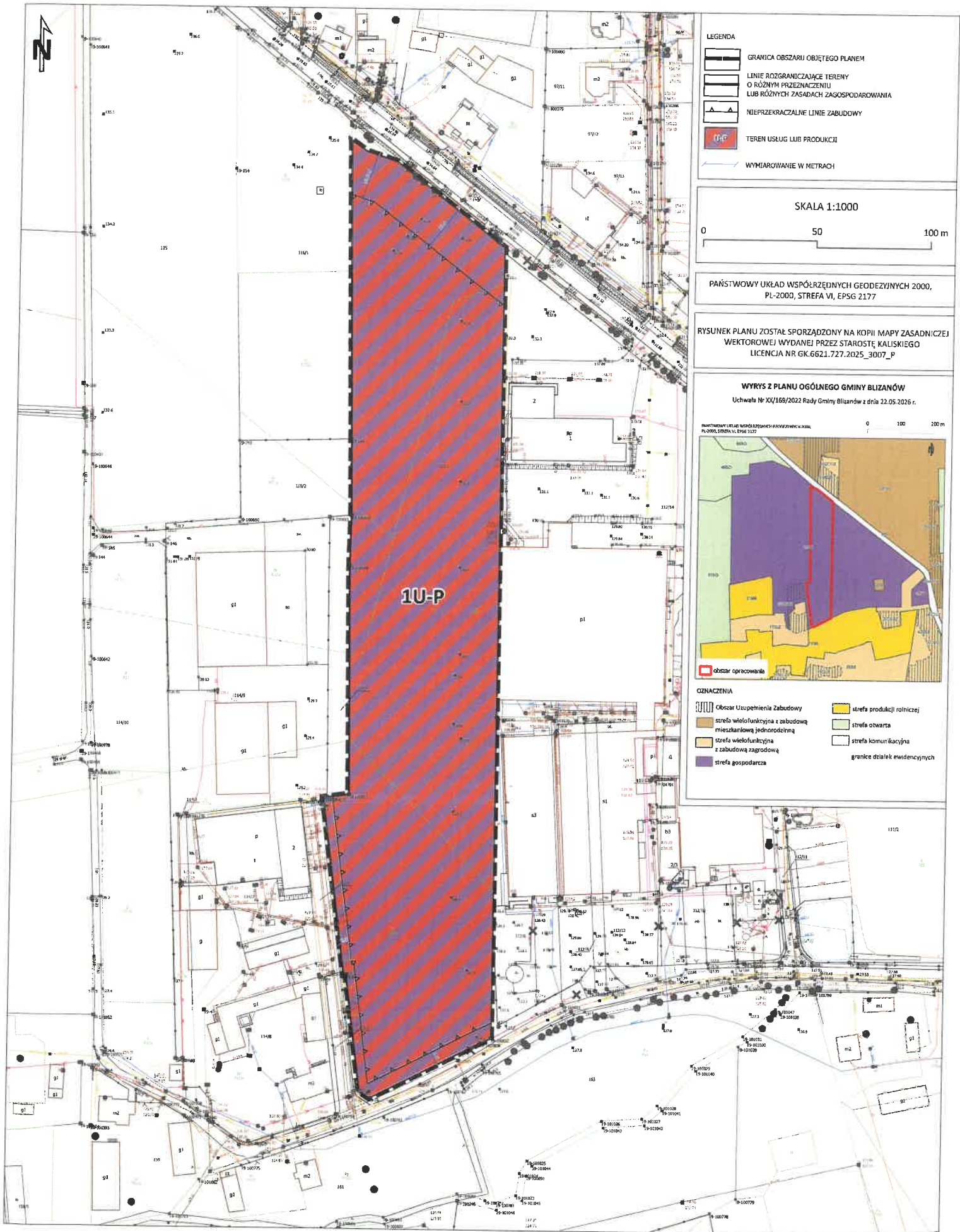


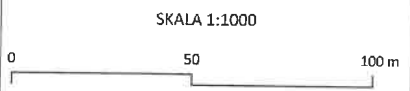
ZMIANA MIEJSCOWEGO PLANU ZAGOSPODAROWANIA PRZESTRZENNEGO W MIEJSCOWOŚCI PAWŁÓWEK

RYСУNEK PLANU

ZAŁĄCZNIK NR 1 DO UCHWAŁY NR ...
RADY GMINY BLIZANÓW Z DNIA ...



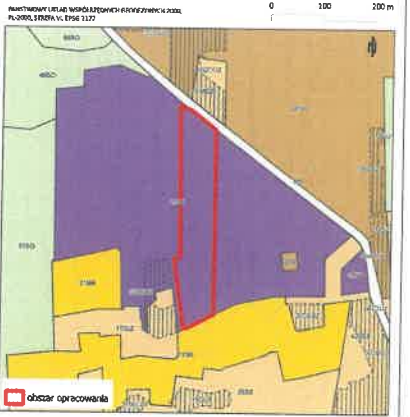
- LEGENDA**
- GRANICA OBSZARU OBJĘTEGO PLANEM
 - LINIE ROZGRANICZAJĄCE TERENY O RÓŻNYM PRZEZNACZENIU LUB RÓŻNYCH ZASADACH ZAGOSPODAROWANIA
 - NIEPRZEKACZALNE LINIE ZABUDOWY
 - TEREN USŁUG LUB PRODUKCJI
 - WYMIAROWANIE W METRACH



PAŃSTWOWY UKŁAD WSPÓŁRZĘDNYCH GEODEZYJNYCH 2000,
PL-2000, STREFA VI, EPSG 2177

RYСУNEK PLANU ZOSTAŁ SPORZĄDZONY NA KOPII MAPY ZASADNICZEJ WEKTOROWEJ WYDANEJ PRZEZ STAROSTĘ KALISKIEGO LICENCJA NR GK.6621.727.2025_3007_P

WYRYS Z PLANU OGÓLNEGO GMINY BLIZANÓW
Uchwała N-XX/169/2022 Rady Gminy Blizanów z dnia 22.05.2026 r.



- OZNACZENIA**
- obszar opracowania
 - obszar Uszeregowania Zabudowy
 - strefa wielofunkcyjna z zabudową mieszkaniową jednorodziną
 - strefa wielofunkcyjna z zabudową zagrodową
 - strefa gospodarcza
 - strefa produkcji rolniczej
 - strefa otwarta
 - strefa komunikacyjna
 - granice działek ewidencyjnych